
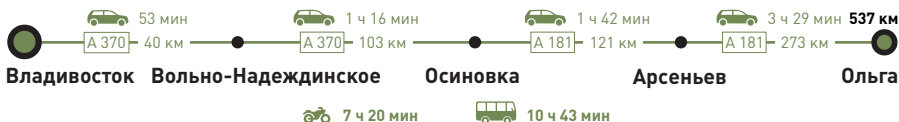
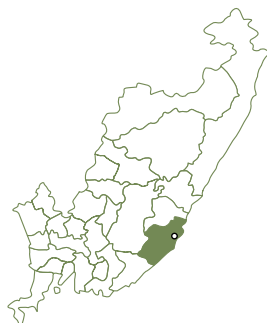


ОЛЬГИНСКИЙ МУНИЦИПАЛЬНЫЙ РАЙОН

**Административный центр:**

пгт Ольга

Образован: в 1926 году**Площадь:** 6415 км²**Население:** 9269 чел.**Телефонный код:** 42376**Почтовый индекс:** 692460

Залив Святой Ольги не только подарил свое название району Приморского края, но и украсил его песчаными пляжами, обрывистыми скалами и необычной формы кекурами. Здесь приветствует путешественников маяк-одиночка, возвышающийся на острове Чихачева среди пенящейся воды. В глубине Ольгинского района удивляют приезжих своим величием горные хребты Сихотэ-Алиня. Здесь в окружении редких экземпляров флоры и фауны в тени многовековых тисов можно обрести душевное равновесие и вкусить опьяняющей свободы. Если вверх идти не хочется, идите вниз. Пещеры Чертов колодец и Мокрушинская что-то скрывают в своих запутанных лабиринтах и переходах. Нужно только понять что. А тем, кто устал от камней и деревьев мы предлагаем посетить водопады и минеральные источники. Любуйтесь на грациозное падение воды и правьте здоровье в пансионате Горноводное в окружении девственной природы и дружелюбного персонала.



Автор: Карлухин Д.В.

Залив Святой Ольги

**АВТОВОКЗАЛ**

📍 п. Ольга, ул. Ленинская, 15

☎ +7 (42376) 9-13-99

**ПОМОЩЬ НА ДОРОГЕ**

Эвакуатор

000 «Первое грузовое такси»

☎ +7 (914) 792-10-10, +7 (902) 482-10-10

10%
DV CARD**АЗС**

Топливо

**ГОСТИНИЦЫ**

Проживание

«Евгеньевская» 📍 с. Щербаковка, ул. Таежная, 1

☎ +7 (42376) 9-44-66, +7 (42376) 9-32-31

«Росморпорт» 📍 п. Ольга, ул. Ручейная, 11

☎ +7 (42376) 9-21-23

**БАЗЫ ОТДЫХА У МОРЯ**

Проживание

«Полярка» 📍 с. Веселый Яр, ул. Набережная, 65/3

☎ +7 (42376) 9-52-81

**САНАТОРИИ**

Лечебно-оздоровительный туризм

«Горноводное» 📍 п. Горноводное

☎ +7 (423) 769-37-42

«Евгеньевская» 📍 с. Щербаковка, ул. Таежная, 4

☎ +7 (423) 769-44-66, +7 (423) 769-44-78

**ЗАКУСОЧНЫЕ**

Питание

Кафе «Вкусное» 📍 п. Ольга, ул. Дзержинского, 34

Кафе «Горец» 📍 п. Ольга, ул. Ленинская, 51-а

**ПРАВОСЛАВНЫЕ РЕЛИГИОЗНЫЕ ОБЪЕКТЫ**

Религиозный туризм

Храм Пантелеимона Целителя

📍 с. Горноводное ☎ +7 (914) 336-77-03

Храм Святой Александры Римской

📍 с. Милоградово ☎ +7 (914) 336-77-03

Храм Святой Равноапостольной княгини Ольги

📍 пгт Ольга ул. Партизанская, 2а ☎ +7 (914) 336-77-03, +7 (4237) 692-195

Храм Святого Равноапостольного князя Владимира

📍 п. Тимофеевка, д. 22 ☎ +7 (924) 245-22-74



ОЛЬГИНСКИЙ ИСТОРИКО-КРАЕВЕДЧЕСКИЙ МУЗЕЙ



В 2017 году Ольгинский историко-краеведческий музей отметил свое 32-летие со дня основания. Музей расположен в старинном здании, построенное более ста лет назад местным купцом Борисовым Стефаном Яковлевичем и является исторической достопримечательностью. Ольгинский музей создавался силами местных энтузиастов в семидесятых годах прошлого века. Официальное открытие состоялось в

1985 году, когда пгт Ольга отметила 125-летие со дня своего основания. В коллекции музея есть археологические древности, документы и экспонаты из семейных коллекций династий поселка Ольга, редкие книги, связанные с историей освоения и развития Ольгинского района. Интересные экспонаты: глиняная ритуальная скульптурка и бусы – археологические находки, сделанные на территории Ольгинского района.

📍 п. Ольга, ул. Ленинская, 13



ЗАЛИВ СВЯТОЙ РАВНОПОСТОЛЬНОЙ КНЯГИНИ ОЛЬГИ

Экотуризм



Первыми из европейцев здесь побывали англичане: корвет «Хорнет» - в 1855 году, фрегаты «Винчестер» и «Барракуда» - в 1856-м. Российские военные моряки появились чуть позже. В июле 1857 года знаменитый пароходо-корвет «Америка» обнаружил на материковом берегу Японского моря, примерно посередине между Сахалином и Кореей, два новых больших, хорошо укрытых от ветров

залива. Назвали их по церковному календарю: первый в честь князя Владимира, внука княгини Ольги, а второй в честь самой Святой Ольги. Адмирал Е. Путятин, находившийся на борту «Америки», приказал немедленно провести съемку береговой черты и промер глубин обнаруженных заливов. Именно тогда на морских картах япономорского побережья России появились русские названия. В заливе Святого Владимира теперь есть северный входной полуостров Балюзка, южный входной полуостров Ватовского, делящий бухту на две части полуостров Рудановского, мысы Орехова и Кузьмина. Так были увековечены сопровождавшие адмирала Путятину лица: конной артиллерии капитан Ф. Баллюзек, полевой инженер штабс-капитан М. Ватовский, лейтенант Н. Рудановский, штурманы «Америки» - прапорщики Ф. Орехов и А. Кузьмин. Также на свежую карту залива Святой Ольги легло девять новых названий. Остров Чихачева (в честь командира «Америки»), мыс Шкота и т.д. Уже на следующий год после открытия этих удобных для стоянки мест было решено основать в заливе Св. Владимира российский военный пост. В октябре 1858 года туда на зимовку были направлены винтовой корвет «Воевода» и бриг «Байкал» (тот самый, на котором совершил свои великие открытия капитан Г. Невельской). Но оба эти корабля из-за сильных ветров зашли в гавань Тихая Пристань залива Ольги, где и провели зиму 1858-1859 годов. За это время зимовки их экипажами были построены из местного дуба два дома для судовых команд и несколько сараев для провизии и скота. Летом 1859 года здесь, примерно в версте от берега моря, появились первые переселенцы. Так началась Ольга - ныне поселок городского типа, центр одноименного района.

📍 пгт Ольга



СВЯТАЯ РАВНОАПОСТОЛЬНАЯ КНЯГИНЯ ОЛЬГА

Имена на карте



(годы жизни около 920-969) - княгиня, правившая Киевской Русью с 945 до 960 года в качестве регентши при малолетнем сыне Святославе, после гибели ее мужа, киевского князя Игоря Рюриковича. Первая из правитель Русии приняла христианство, Святая Равноапостольная Русской православной церкви. Согласно большинству источников, княгиня Ольга приняла крещение в Константинополе осенью 957, и крестили ее, вероятно, Роман II, сын и соправитель императора Константина VII, и патриарх Полиевкт. В честь нее назван залив в Японском море, так же одноименная бухта и поселок.

стантина VII, и патриарх Полиевкт. В честь нее назван залив в Японском море, так же одноименная бухта и поселок.



ПОЛУОСТРОВ БАЛЛЮЗЕК

Экотуризм



Открыт в 1857 году пароходо-корветом «Америка» под командованием Н. М. Чихачева. Полуостров назван в честь Льва Федоровича Баллюзeka. На полуострове находится одноименный мыс и маяк. Рельеф полуострова преимущественно холмистый, берега на мысу скалистые, обрывистые. Склоны холмов покрыты низкорослым широколиственным лесом в сочетании с кустарниковой и луговой растительностью. Мыс Баллюзек - северный входной мыс в залив Владимира. От полуострова мыс отделен узким и низким песчаным перешейком, перейдя который можно попасть на берег расположенной севернее соседней бухты. На перешейке находится пресное озеро лагунного типа. Дорога на полуостров идет через село Веселый Яр. В предвоенные годы на полуострове построены оборонительные сооружения Владимиро-Ольгинского укрепрайона.

📍 залив Владимира



ЛЕВ ФЕДОРОВИЧ БАЛЛЮЗЕК

Имена на карте



Военный и государственный деятель России XIX века. Артиллерист, специалист по ракетам, участник обороны Севастополя. Дипломат, первый постоянный представитель (министр-резидент) России в Китае. Первый глава Тургайской области. Генерал-лейтенант. По смерти Великого Князя был командирован для производства опытов над конгреговыми ракетами на Кавказ, и за успехи в испытаниях был произведен в штабс-капитаны. Оставаясь на Кавказе два года, участвовал во многих экспедициях Дагестанского отряда (1852). С началом Крымской войны (1853-1856) Баллюзек состоял при штабе артиллерии Дунайской армии, а при обороне Севастополя был одним из помощников начальника артиллерии крепости. Вслед за тем, Баллюзек имел случай два раза посетить Китай и Японию, сопровождая туда миссию адмирала Путятина и генерала Игнатьева. С февраля 1860 года - флигель-адъютант.



ГОРА СНЕЖНАЯ

Экотуризм



Гора Снежная в Приморском крае достигает отметки 1684 метров над уровнем моря. Является одним из высочайших горных массивов. Он с самым большим относительным превышением на данной территории: перепад высот от верховьев одноименного ручья до вершины составляет 1120 метров. Вершина горы Снежной в Приморском крае каменистая, на ней установлен тригонометрический пункт. Южный и восточный склон горного массива - одно из немногочисленных лавиноопасных мест на территории Южного Приморья. Объемы снеговых лавин могут достигать до 10 тысяч кубических метров. К северо-востоку от пика Облачная на склонах


находятся истоки реки Уссури. Является правым притоком Амура, разделяет Россию и Китай. Для посещения горы Снежная требуется разрешение Национального парка «Зов тигра».

📍 горная система Сихотэ-Алинь, НП «Зов тигра»



МЫС ЧЕТЫРЕХ СКАЛ

Экотуризм




Мыс состоит из четырех скал с округлыми вершинами. Первая скала, считая со стороны моря, самая низкая. Все четыре скалы видны раздельно только с северо-северо-востока. При подходе к ним с северо-востока или с юго-запада кажется, что мыс состоит только из трех скал, причем две из них, первая и третья, имеют раздвоенные вершины. Мыс Четырех скал открывается с больших расстояний и является ориентиром при подходе к заливу Владимира. Является одной из достопримечательностей Ольгинского района и притягивает к себе туристов независимо от времени года.

📍 залив Владимира



УРОЧИЩЕ ЧЕРТОВ МОСТ

Экотуризм



Занимает часть долины реки Милоградовки (протяженность около 4 км). Некогда здесь над рекой выступал скальный балкон, выдерживающий вес нескольких человек, что и послужило причиной столь интересного названия. К настоящему времени он обрушился. В целом урочище – очень живописное место. В данном месте река зажата в скалах, местами имеющих различную окраску – розоватую, голубоватую. Здесь река врывается в узкие теснины, обрушиваясь в «каменную трубу» с пятиметровой высоты и образуя водопад Дивный, который является памятником природы.

📍 Национальный парк «Зов тигра»



РЕКА МАРГАРИТОВКА

Водный туризм



По реке Маргаритовка сплав возможен, начиная от места, расположенного севернее с. Щербаковка, на протяжении 5-10 км. Заканчивать сплав удобнее недалеко от моста, по которому проходит автодорога на пос. Моряк-Рыболов. Туристами сплав осуществляется редко вследствие встречающихся заломов по пути движения.

📍 восточны склон горы Перевальной



ВОДОПАДЫ НА Р. МИЛОГРАДОВКА

Экотуризм



Пешие походы на Милоградовские водопады были популярны еще в советские времена. 55 километров Милоградовки включают в себя голубые и розовые пороги, знаменитую «трубу» в урочище Чертов Мост, множество минеральных источников по берегам реки. В верховьях ее известно, как минимум 12 водопадов высотой от 3 до 9 метров (из них 11 - на притоках). Самые красочные и мощные грохочут на Каменском ключе. Это трехступенчатый Поднебесный (общая высота - 59 метров) и Жало Змеи (43 метра). На Милоградовские водопады можно попасть с верховьев Уссури (только пешим порядком): от села Милоградово вверх по реке

или от села Сокольчи Лазовского района (два последних маршрута - частично на автотранспорте). Водопады находятся на территории Национального Парка «Зов тигра», поэтому для посещения этих мест понадобится получить официальное разрешение от заповедника.

📍 Национальный парк «Зов тига»



ВАСИЛЬКОВСКИЙ ЗООЛОГИЧЕСКИЙ ЗАКАЗНИК

Экотуризм



Создан в 1973 г., нынешняя площадь составляет 34 га. На территории заказника обитает более 20 «краснокнижных» видов насекомых, редкие виды сосудистых растений, так же здесь вы можете встретить восточного (амурского) горала, гималайского медведя и амурского тигра. В целом, заказник играет важную роль в сохранении и поддержании популяций редких и нуждающихся в охране видов сосудистых растений и животных в восточной части края. На территории заказника запрещены все виды охоты, промысловый лов рыбы, рубка главного пользования и подсочка леса, распашка земель и применение ядохимикатов, сбор дикоросов, предоставление земельных участков под застройку и изъятие земель, туризм и рекреация.

📍 вдоль побережья Японского моря Ольгинского района

**ПЕЩЕРА ЧЕРТОВ КОЛОДЕЦ**

Спелеотуризм




Впервые эта пещера была исследована в 1966 году экспедицией, которой руководил В. П. Баркин. Пещера «Чертов Колодец» имеет небольшое входное отверстие размером около одного метра, от которого под большим уклоном идет раздвоенный ход. Один из отвилков ведет в систему из двух небольших залов богато украшенных кальцитовыми натекками. Второе ответвление постепенно увеличивает крутизну и переходит в отвесный колодец. Глубина ее 21 м. На дне шахты находится небольшой зал, по дну которого протекает ручей. В процессе исследования пещеры «Чертов Колодец» на ее дне были обнаружены кости древних животных. Современные исследователи и археологи утверждают, что эту пещеру Ольгинского района по праву можно считать памятником природы местного значения.

Гора Белая, с. Серафимовка

📍 Гора Белая, с. Серафимовка

**ПЕЩЕРА МОКРУШИНСКАЯ**

Спелеотуризм



Одна из самых известных «фишек» Ольгинского района — Мокрушинская пещера. Она находится в недрах горы Зарод, в 12 километрах от села Веселый Яр, что на берегу залива Св. Владимира. Общая ее длина около 800 метров, это крупнейшая по своему объему пещера на Дальнем Востоке. Она имеет четыре зала длиной до 60 и высотой до 25 метров и узкий, глубокий колодец, через который можно попасть в нижний ярус. Внизу есть нагромождения

крупных камней, большое озеро и ямы с водой, множество ходов, тупиков, сталагмиты высотой до шести метров и сталактиты длиной более двух метров. А в одном из залов природа создала поразительный акустический эффект: на каждое громкое слово здесь отвечает оглушительное многократное эхо.

📍 12 км западнее с. Веселый Яр, гора Зарод

**МАЯК НИЗМЕННЫЙ**

Маячный туризм



Маяк Низменный высотой 17,37 м установлен в расстоянии 50 м от берегового обрыва и на высоте 48 м над уровнем моря. Строительство маяка со службами и дорогами было начато 21 апреля (4 мая) 1902 года. Работами руководил маячный техник Кириллов, состоявший в штабе Дирекции маяков и лоции Дальнего Востока. В 1903 году работы были завершены. Маяк Низменный открыл действие 12 (25) октября 1903 года и работает до сих пор. Маяк представляет собой 8-гранную призматическую каменную башню с фонарным сооружением высотой 17,37 м, встроенную в жилой дом.

! МЫС НИЗМЕННЫЙ

Это интересно!

Мыс Низменный является юго-восточной оконечностью полуострова, который выступает в море в виде ровного плато и заканчивается скалистыми отвесными обрывами. В этих обрывах видны широкие горизонтальные пласты горных пород темно-коричневого цвета. Полуостров приметен благодаря тому, что он сравнительно ниже прилегающей к нему гористой местности и далеко выступает в море. Мыс и прилегающие к нему берега поросли травой, а в глубине полуострова растет смешанный лес. На экране РЛС с 10-15 миль мыс Низменный изображается в виде острова, а с расстояния менее 10 миль изображение мыса четкое и соответствует очертаниям его на картах.

🗨 МАЯК ЧИХАЧЕВА

Маячный туризм



Маяк имени Чихачева, один из немногих, который расположен на острове при входе в залив Святой Ольги. Чтобы добраться до него, зрителям приходится преодолевать морем 2 километра. Добраться до этого маяка можно только морем. И уже издалека вид светлой башни на скалах завораживает. За неожиданными гостями с интересом наблюдают ларги. Люди здесь не живут. Маяк здесь построили в конце 19 века. Сначала это была двенадцатиметровая башня, без лампы. В хорошую погоду и ее было видно за 20 миль. Назвали, как и остров, в честь Николая Чихачева - командира парохода-корвета «Америка», который вошел в историю, благодаря своим гео-

графическим открытиям.

📍 остров Чихачева 📍 43 41'14.5»N 135 16'42.4»E

👤 НИКОЛАЙ МАТВЕЕВИЧ ЧИХАЧЕВ

Имена на карте



(1830-1917) Двенадцатый морской министр (управляющий морским министерством), генерал-адъютант, адмирал, член Государственного совета, почетный член Конференции Николаевской морской академии, кругосветный путешественник, исследователь Амура и Татарского пролива. Осенью 5 октября (23 сентября) 1850 г. Николай Матвеевич выходит из Кронштадта в море на 20- пушечном корвете «Оливуца» под командой нового командира капитан-лейтенанта Ивана Николаевича Сущева. Корвет направлялся на Тихий океан

для крейсерства в Охотском море с целью охраны дальневосточных рубежей России от посягательств иностранных браконьеров. По инструкции он должен побывать в зимовье Петровском (устье Амура), оказать всевозможную помощь начинавшейся Амурской экспедиции, а затем находиться в Петропавловске-Камчатском в распоряжении военного губернатора Камчатки генерал-майора В.С.Завойко. В 1856 году капитан-лейтенант Н. М. Чихачев принял командование кораблем «Америка»



МАЯК ДАЛЬНИЙ

Маячный туризм



📍 мыс Дальний 📍 430 18.61 N, 1340 46.51 E.



Маяк Дальний является одним из последних новых маяков с постоянным обслуживающим персоналом, построенном в СССР. Строительство маяка начато в 1971 году. Башня маяка высотой с фонарным сооружением 15,52 метра установлена на высоте 171,0 метр и на расстоянии 100 метров от обрыва. Установленный на маяке светооптический аппарат марки ЭМН-500 с белым изофазным огнем с периодом 6 секунд обеспечивает дальность видимости маяка ночью 19 миль. Установленный на балконе башни резервный светооптический аппарат обеспечивает при том же характере огня дальность видимости 8 миль.



МАЯК БАЛЮЗЕК

Маячный туризм



Маяк находится в северо-западной части Японского моря на побережье Приморского края, в Ольгинском районе. Он расположен на высоком обрывистом скалистом мысе Балюзек полуострова Балюзек, являющемся северным входным мысом залива Владимира. Южнее в расстоянии 1,4 мили (2,6 километра) находится мыс Ватовского, являющийся южным входным мысом залива Владимира. Ориентировочно построен в 1935-1938 годах. Дальность видимости огня маяка - не менее 22 морских миль. Впервые на мысе Балюзек в 1932 году на высоте 19 метров от уровня моря был построен несветящийся навигационный знак Балюзек, представлявший собой 3-гранную деревянную белую пирамиду высотой 5 метров. В 1933 года навигационный знак осветили - на нем установили белый проблесковый огонь. В 1934 году ОВСУ №7 под руководством Суздалева и при участии производителей работ Серова, Захарова и Кудинова развернул строительство маяка Балюзек. Уже в 1935 году были построены и сданы в эксплуатацию: бутобетонное здание sireны площадью 110 кв.м. 5 ноября 1937 года были сданы в эксплуатацию остальные здания маяка: 11-комнатное деревянное общежитие площадью 172 кв.м. И, наконец, от 5 ноября 1937 года сообщалось о вводе в действие маяка Балюзек, который заменил упрямый огонь (светящийся навигационный знак) Балюзек. Маяк представлял собой прожектор, установленный на открытой верхней площадке пристроенной к зданию sireны 4-гранной призматической башни высотой 9,4 метров. Внутреннее помещение башни в плане имеет размер 2,50x2,50 м при толщине каменных стен 80 см. В башне 4 этажные площадки, соединенные одномаршевыми лестницами. В 1967 и 1970 годах он занимал почетное 3 место в соцсоревновании. В 1980 году на маяке установили радиостанцию марки Р-641 и радиомаяк марки АНРМ-50, который в 1989 году был заменен на радиомаяк марки КРМ-300. Несмотря на то, что маяк Балюзек относится к маякам с особо трудными условиями труда и быта, он стал одним из образцовых маяков флота.

📍 мыс Балюзек 📍 430 55,321 N, 1350 31,131 E





ДЕРЕВНЯ ТАЗОВ

Этнографический туризм



В районе проживают коренные малочисленные народы Севера Приморского края: тазы, гольды, нанайцы, удэгейцы, ительмены и другие. Местом компактного проживания коренных народов является село Михайловка. Это единственное место в мире, в котором компактно живут тазы. В давние времена, до прихода в Приморский край переселенцев из России, южное пространство заселяли аборигены, потомки чжурчжэней. Переселенцы называли местных жителей словом - тазы. В 50-60-х годах XIX века для тазов было характерно преобладание охотничьего промысла, рыболовства и собирательства. Летом охотились на лося, изюбря. Зимой добывали соболя, белку и других пушных зверей. Птицу добывали преимущественно осенью и зимой. Орудия охотничьего промысла отличались высокой специализацией. Своеобразная и вкусная у тазов пища. Основу кухни в XIX в. составляли продукты охотничьего, рыболовного и морского промысла. В отличие от китайцев и корейцев тазы ели свежее сырое мясо, преимущественно изюбря, печенку и сухожилия. Одним из любимых блюд была строганина из мороженого мяса и рыбы. Во время ритуальных обрядов ели медвежье мясо. Способы консервации мяса и рыбы у тазов были таким же, как у удэгейцев, нанайцев и орочей. Ни одно хозяйство не обходилось без морской капусты кайцай. Ее сушили, солили, квасили. Не меньшим спросом пользовались папоротник, черемша и грибы. В селе Михайловка в 2000 году была создана семейная община «Чин Сан», что в переводе на русский язык означает «Чистые горы». Ее задача - возрождение национальных традиций и языка.

📍 с. Михайловка



СОБЫТИЕ

Событийный туризм

День коренных малочисленных народов севера. Дата проведения: 9 августа

📍 пгт Ольга



«САГДИДАВА. БОЛЬШАЯ РЫБА»

Событийный туризм



Дата проведения: 16 сентября
Сагдидава, Большая рыба, национальный праздник, коренных народов открытия путины. Проходит на территории центра сохранения и развития традиционного образа жизни коренных малочисленных народов Приморского края «ТЭМУ». Празднуется с 2010 года. Праздничная программа включает в себя: приветствие организаторов, концерт с выступлением творческих коллективов, выставку народно-прикладного искусства и детского рисунка, национальную спартакиаду, конкурсы с подарками. Главный приз – свежая рыба кета. Участники праздника могут посетить музей, где можно ознакомиться с предметами национального быта народа удэге и примерить на себя национальную одежду. Все гости праздника угощаются ухой из свежей рыбы и лесным чаем с печеньем. Проводится шаманский обряд у костра, в котором может принять участие любой желающий.

📍 п. Ольга, устья реки Аввакумовка, территория «ТЭМУ».